












**ZA ZGODNOŚĆ
Z ORYGINAŁEM**



LEGENDA:

	Proj. budowa sieci wodociągowej PEHD
	Proj. hydranty p.poz. DN80
	Proj. rury osłonowe
	Proj. przyłącza wodociągowe nieobjęte niniejszym wnioskiem
	Granice działek
	Zasieg projektowanych hydrantów nadziemnych
	Zasieg istniejących hydrantów nadziemnych
	Uzbrojenie przeznaczone do uziemia
	Istn. krawędzie jezdni, chodników

Uwagi:

Ścieżki w miejscach zbliżenia do słupów oświetleniowych i energetycznych prowadzić bezwypukowo, przekraczać lub przewiercić.

ark 4 z 4